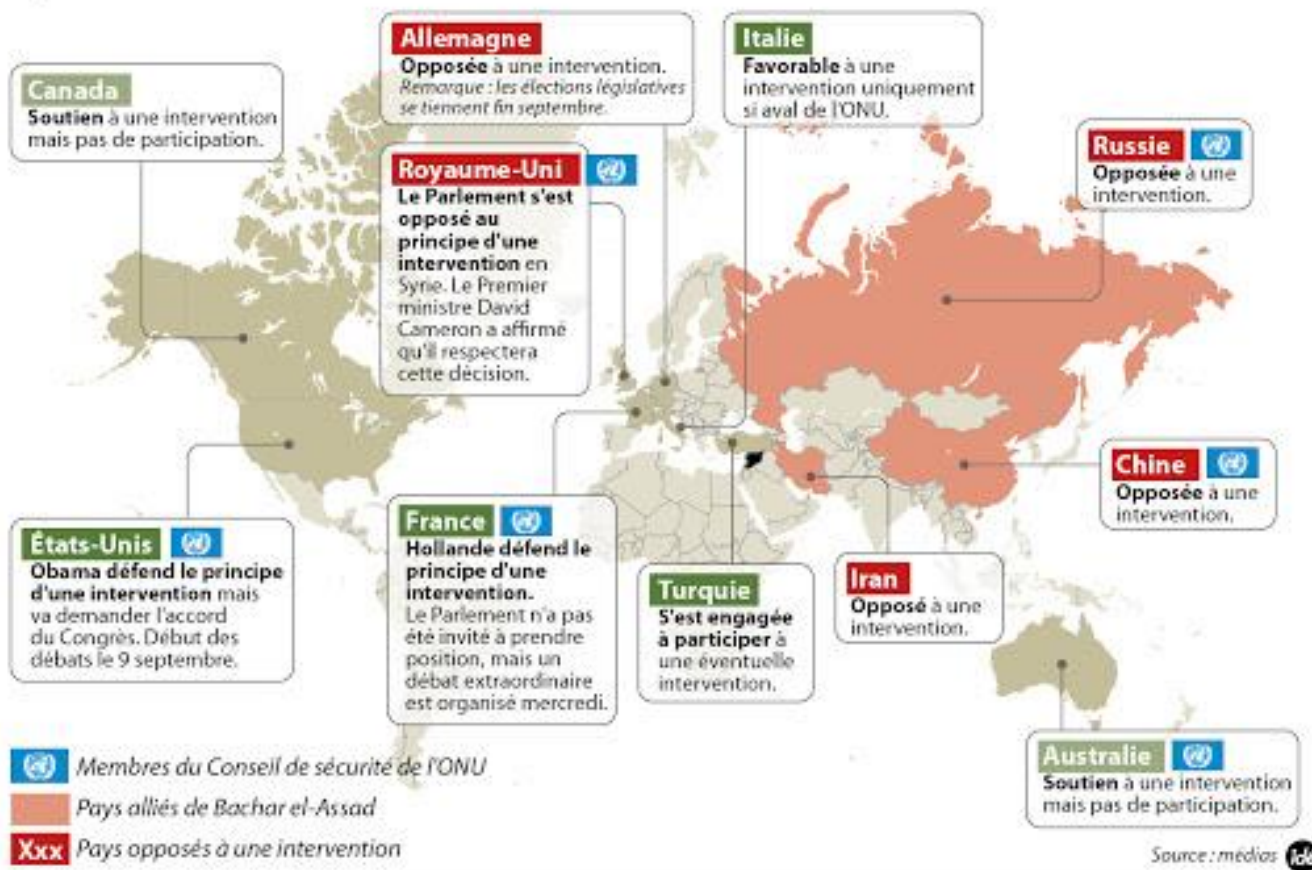


## Dossier 1 – les territoires des conflits

### Carte 1 – carte de l'AFP 2013

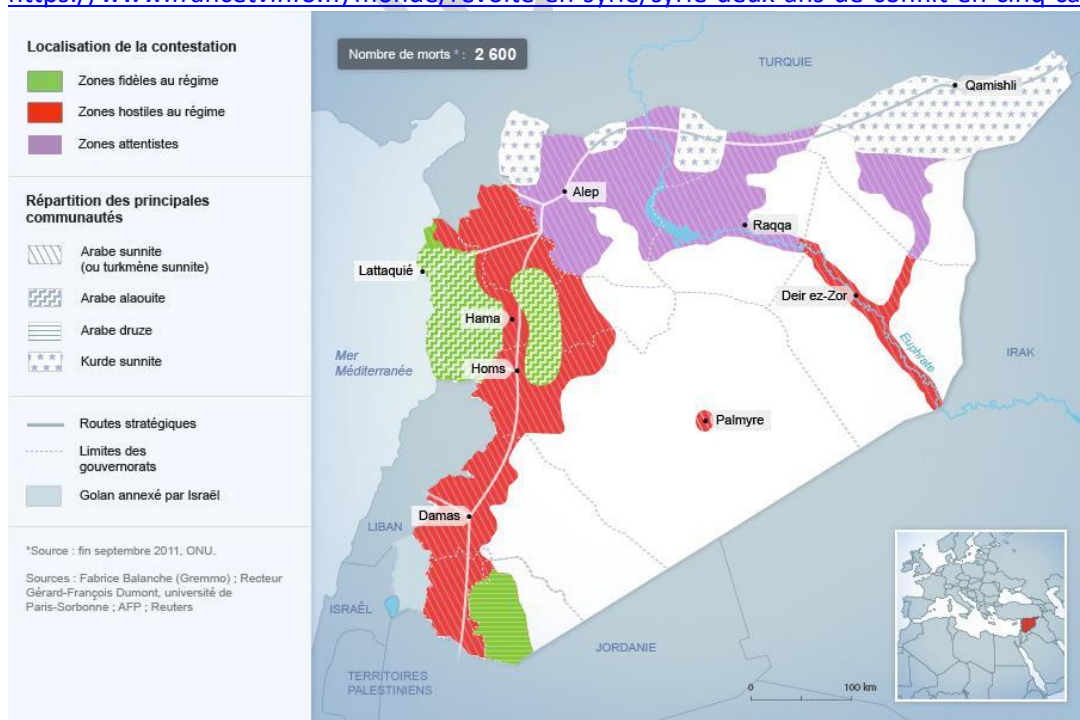
<https://www.midilibre.fr/2013/09/03/syrie-la-russie-a-detecte-le-lancement-de-deux-missiles-en-mediterranee,752160.php>

## Syrie : la communauté internationale divisée



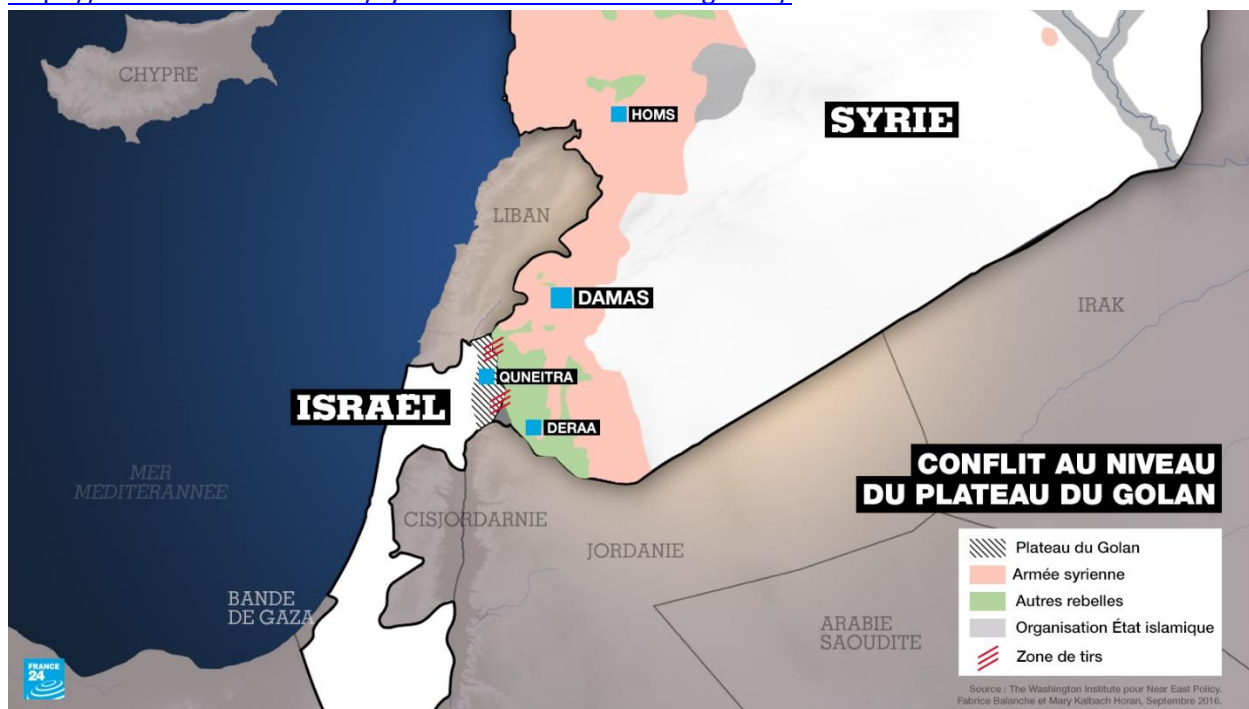
### Carte 2 – carte FranceInfo 26 novembre 2013

[https://www.francetvinfo.fr/monde/revolte-en-syrie/syrie-deux-ans-de-conflit-en-cinq-cartes\\_281371.html](https://www.francetvinfo.fr/monde/revolte-en-syrie/syrie-deux-ans-de-conflit-en-cinq-cartes_281371.html)



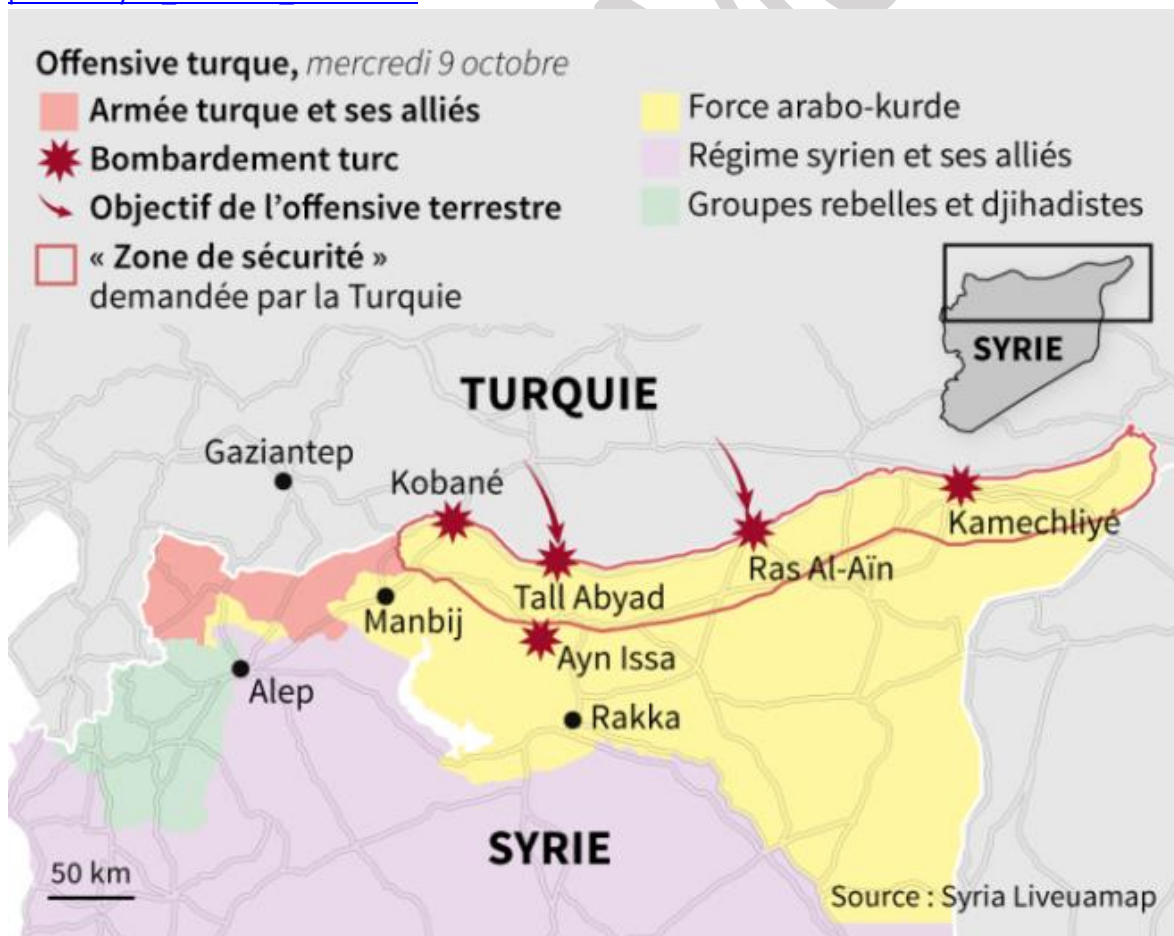
Carte 3 – carte France 24 2016

<https://webdoc.france24.com/syrie-assad-rebelles-russie-guerre/>



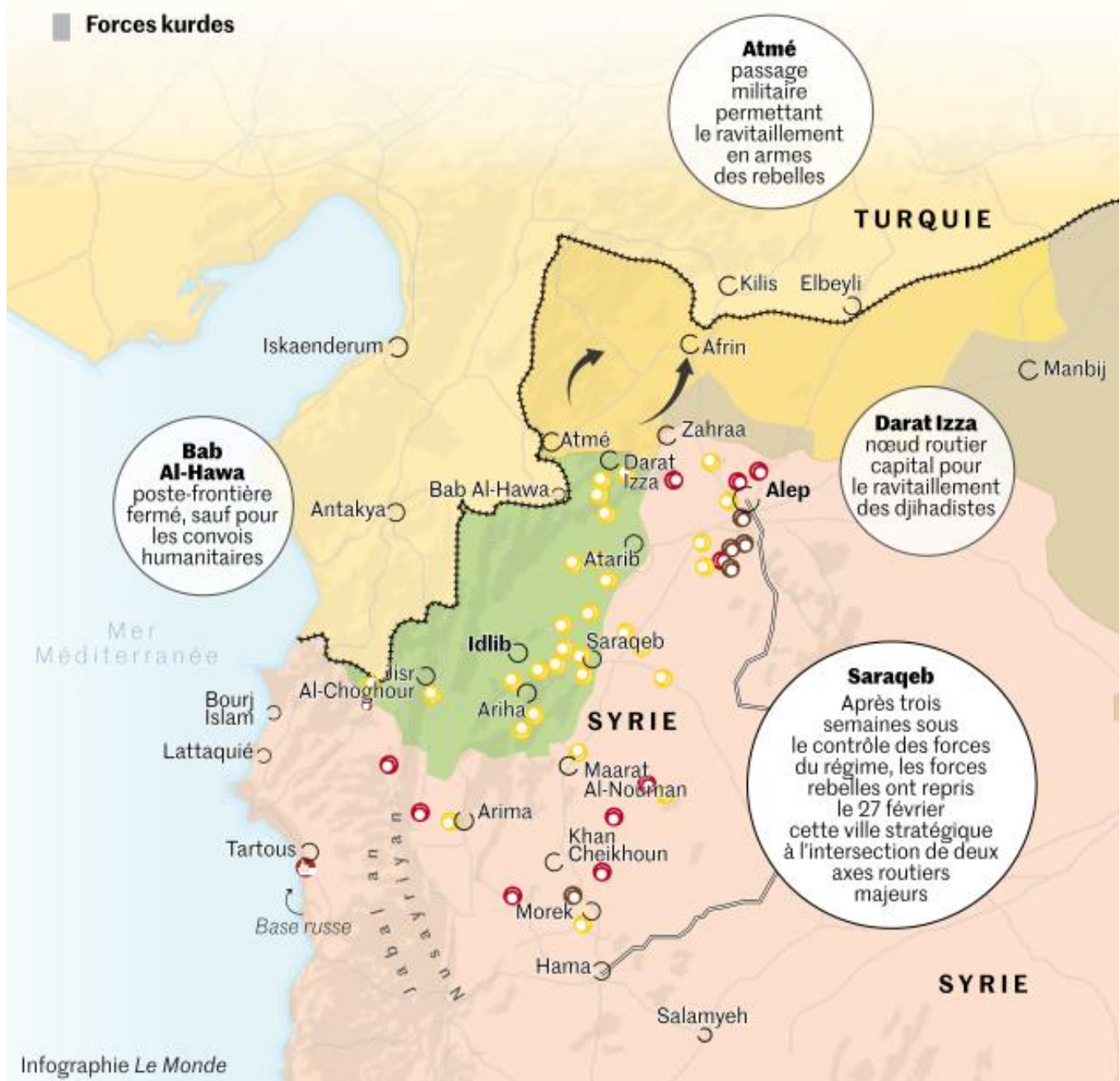
Carte 4 – carte du Monde 24 octobre 2019

[https://www.lemonde.fr/international/article/2019/10/24/qui-sont-les-gagnants-de-l-offensive-turque-source-de-paix-en-syrie\\_6016704\\_3210.html](https://www.lemonde.fr/international/article/2019/10/24/qui-sont-les-gagnants-de-l-offensive-turque-source-de-paix-en-syrie_6016704_3210.html)

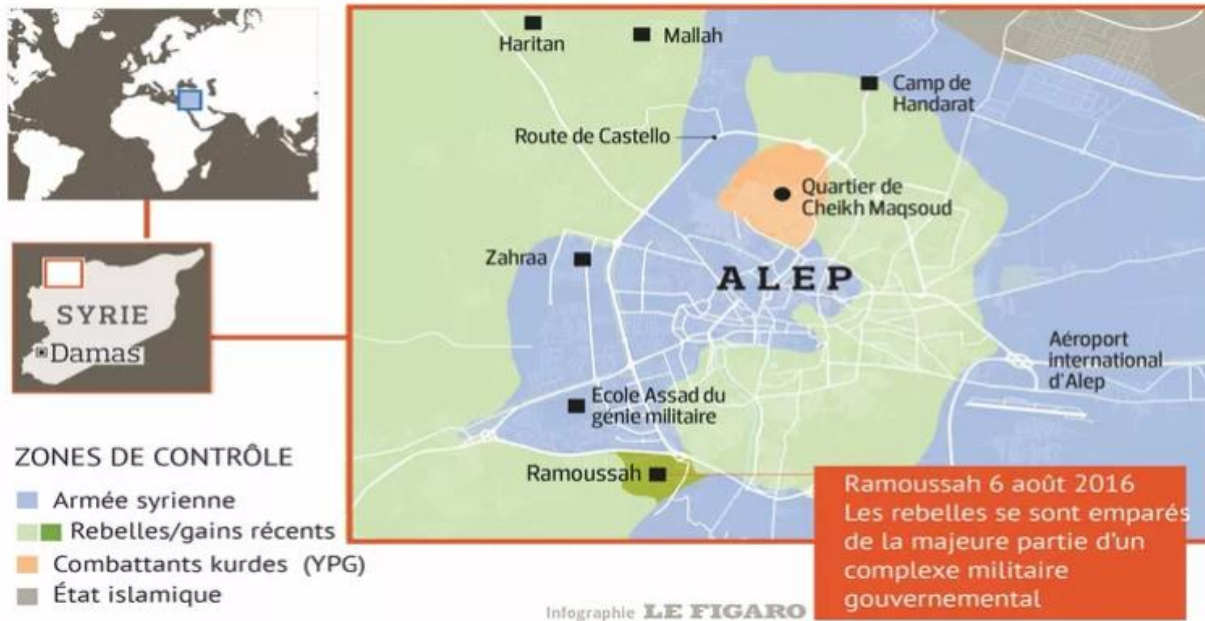


- **Dernier bastion rebelle** contrôlé majoritairement par les djihadistes d'Hayat Tahrir Al-Cham
- **La Turquie**, marraine ambiguë des rebelles, qui menace de lancer une contre-offensive contre le régime syrien
- **Zone frontalière** tenue par les forces turques et leurs supplétifs syriens
- **Poste d'observation turc** en vertu des accords d'Astana (mai 2017)
- **Régime syrien** qui intensifie l'offensive sur Idlib depuis mai 2019 pour reprendre le dernier bastion rebelle
- **Poste d'observation** des alliés du régime
  - russes
  - iraniens

■ **Forces kurdes**



## ALEP : la carte des forces en présence



Dossier / ME