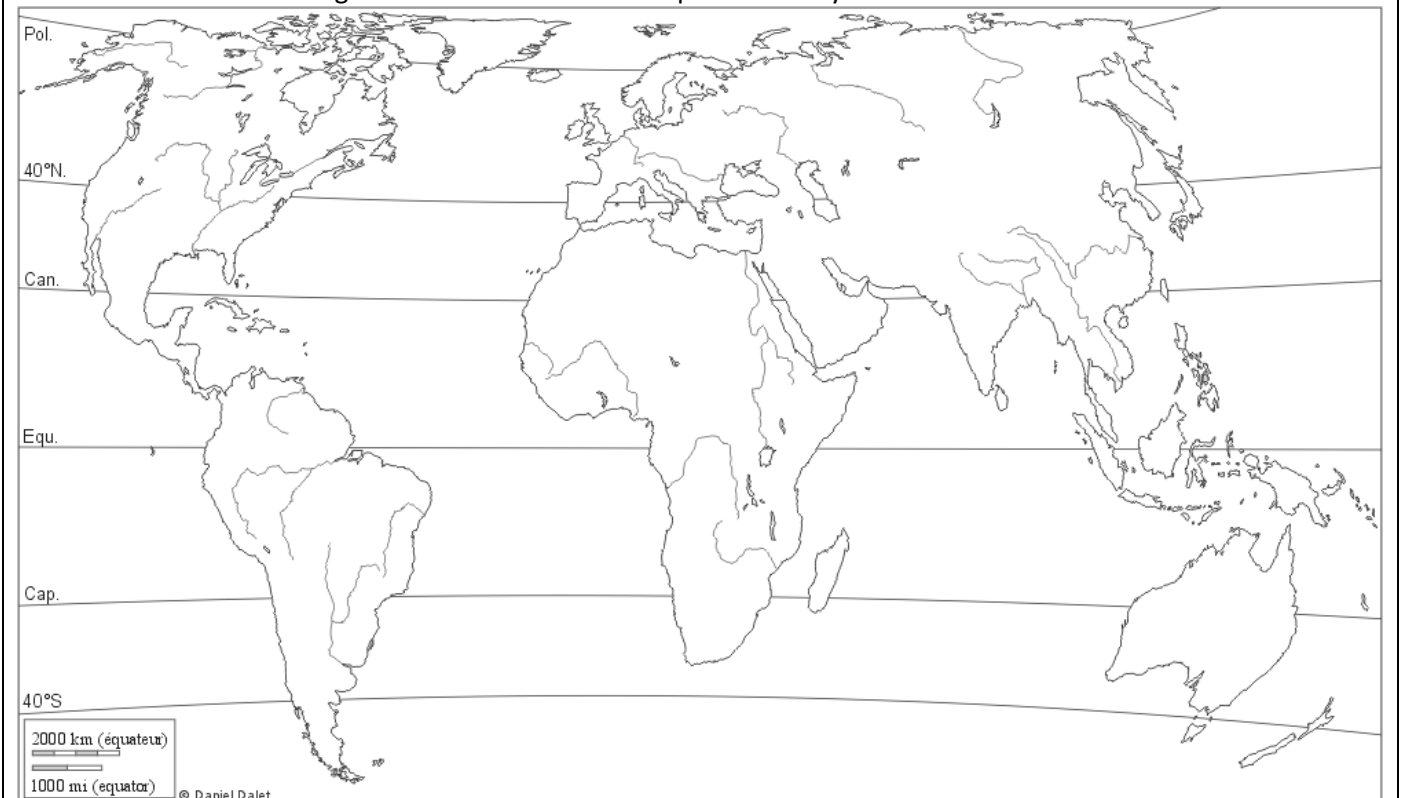


Repères – échelle mondiale

Continents – Océans



Grands fleuves : Mississipi – Amazone – Danube – Volga – Nil – Congo – Gange – Huang He
Grandes chaînes de montagne : Rocheuses – Andes – Alpes – Himalaya



5 pays les plus peuplés : Etats-Unis – Brésil – Inde – Chine – Indonésie

Foyers de peuplement : Nord-Est des Etats-Unis – Sud-Est du Brésil – Europe – Golfe de Guinée – Asie du Sud – Asie de l'Est – Asie du Sud-Est



10 métropoles les plus peuplées : Tokyo – Jakarta – Delhi – Séoul – Mumbai – Shanghai – Manille – New York – Le Caire – Lagos

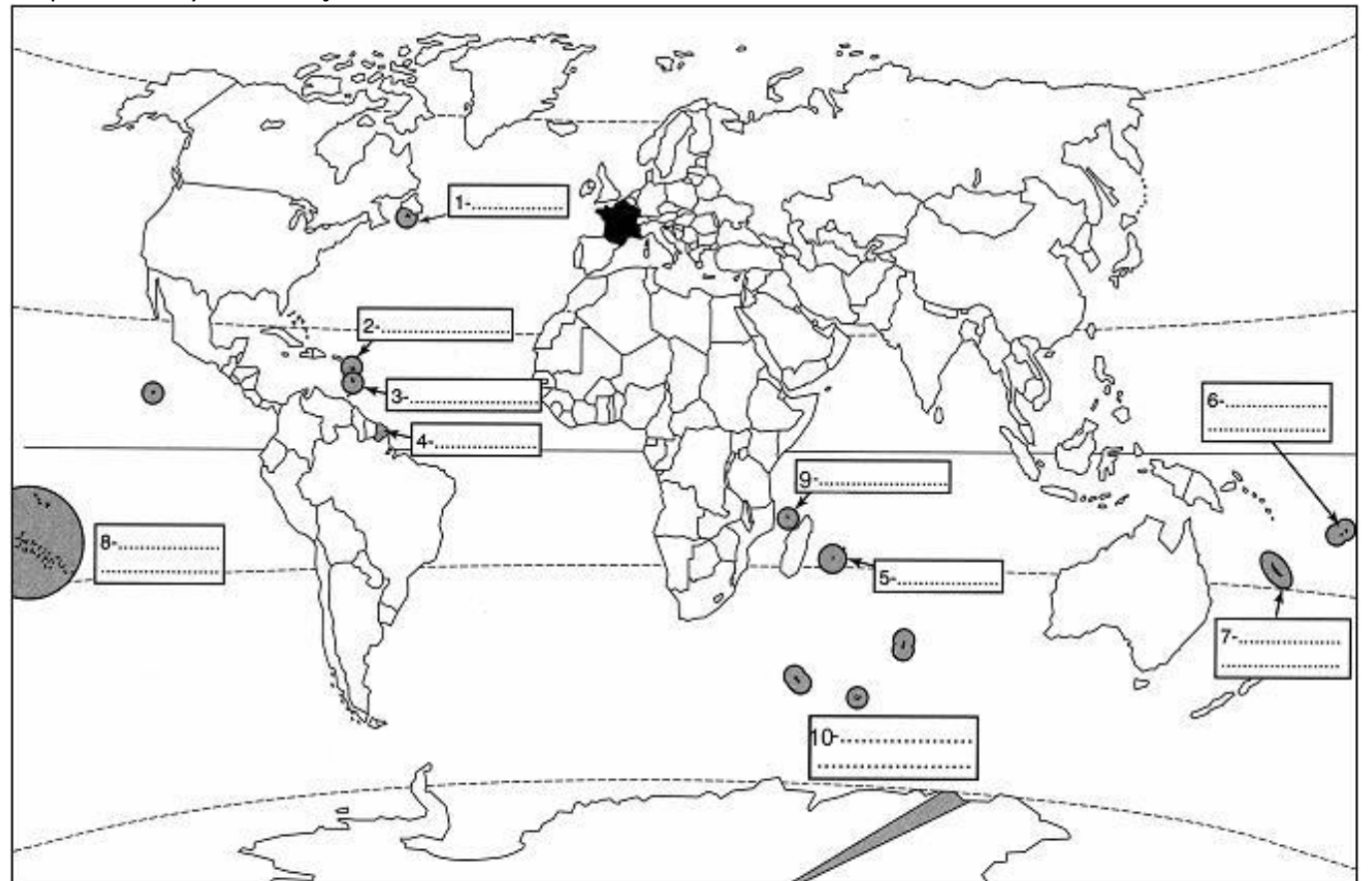
3 mégalo-poles : Nord-Est des Etats-Unis – Japon – Europe



2 grandes aires de départ
 2 grandes aires d'arrivée



Territoires ultra-marins : Guadeloupe – Martinique – La Réunion – Mayotte – La Réunion – Saint-Pierre-et-Miquelon – Polynésie française – Terre Adélie – Nouvelle-Calédonie – Wallis-et-Futuna



Sièges des institutions européennes : siège de la Commission, du Conseil européen – siège du parlement européen – siège de la cour de justice de l'Union européenne – Siège de la Banque centrale européenne

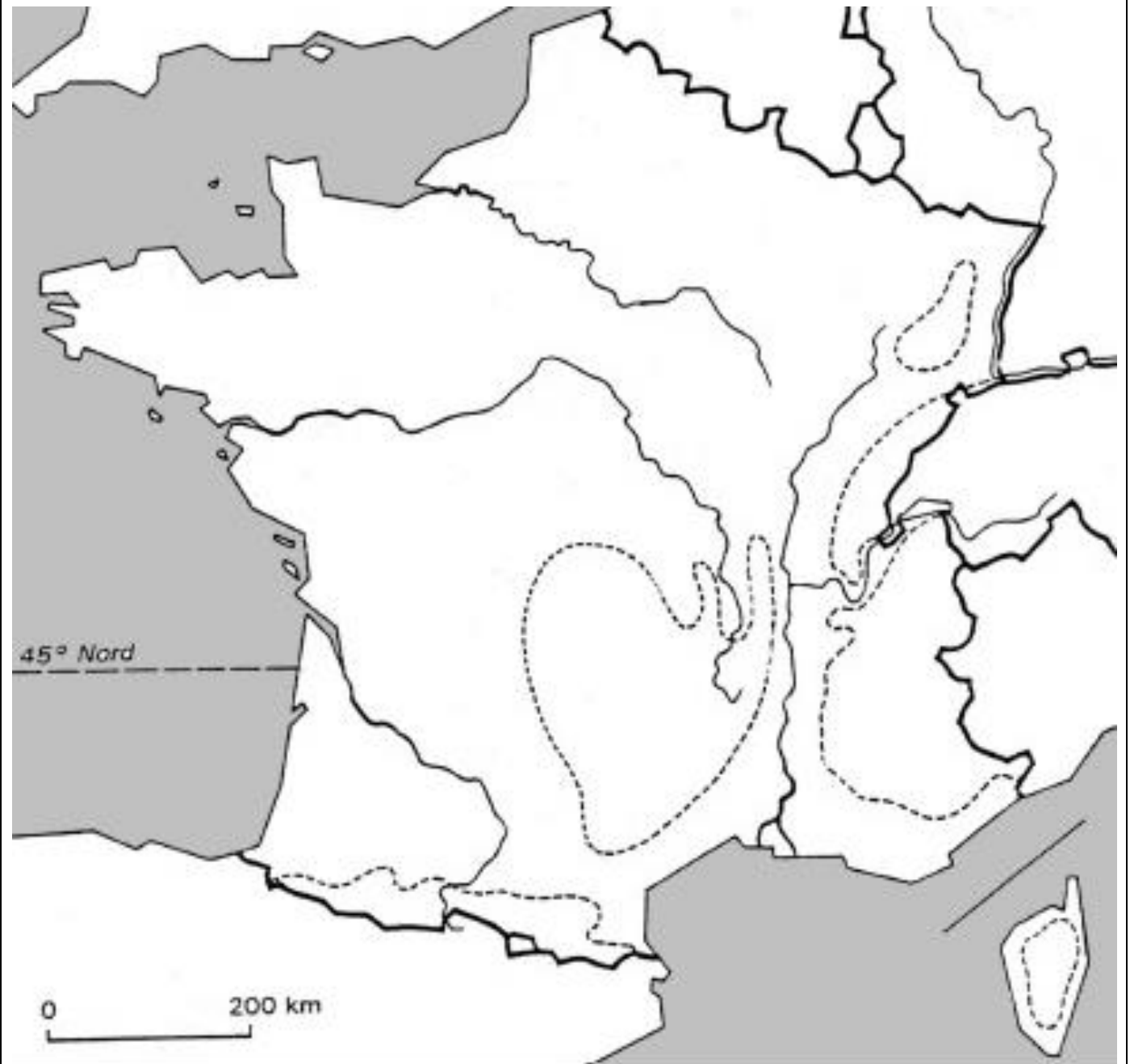


Repères – échelle nationale

23 régions françaises : Hauts-de-France – Grand-Est – Bourgogne-Franche-Comté – Auvergne-Rhône-Alpes – PACA – Occitanie – Nouvelle-Aquitaine – Centre-Val-de-Loire – Pays-de-la-Loire – Bretagne – Normandie – Corse



Mers et océans autour de la France : Mer du Nord, La Manche, Océan Atlantique, Mer Méditerranée
Pays frontaliers de la France : Royaume-Uni, Espagne, Italie, Suisse, Allemagne, Luxembourg, Belgique
Fleuve : Seine – Rhin – Garonne – Rhône
Montagne : Vosges – Pyrénées – Alpes – Jura – Massif central



Aire urbaine d'influence mondiale - Paris

Grandes aires urbaines – Lille, Rouen, Rennes, Nantes, bordeaux, Toulouse, Montpellier, Aix-Marseille, Nice, Grenoble, Lyon, Strasbourg

