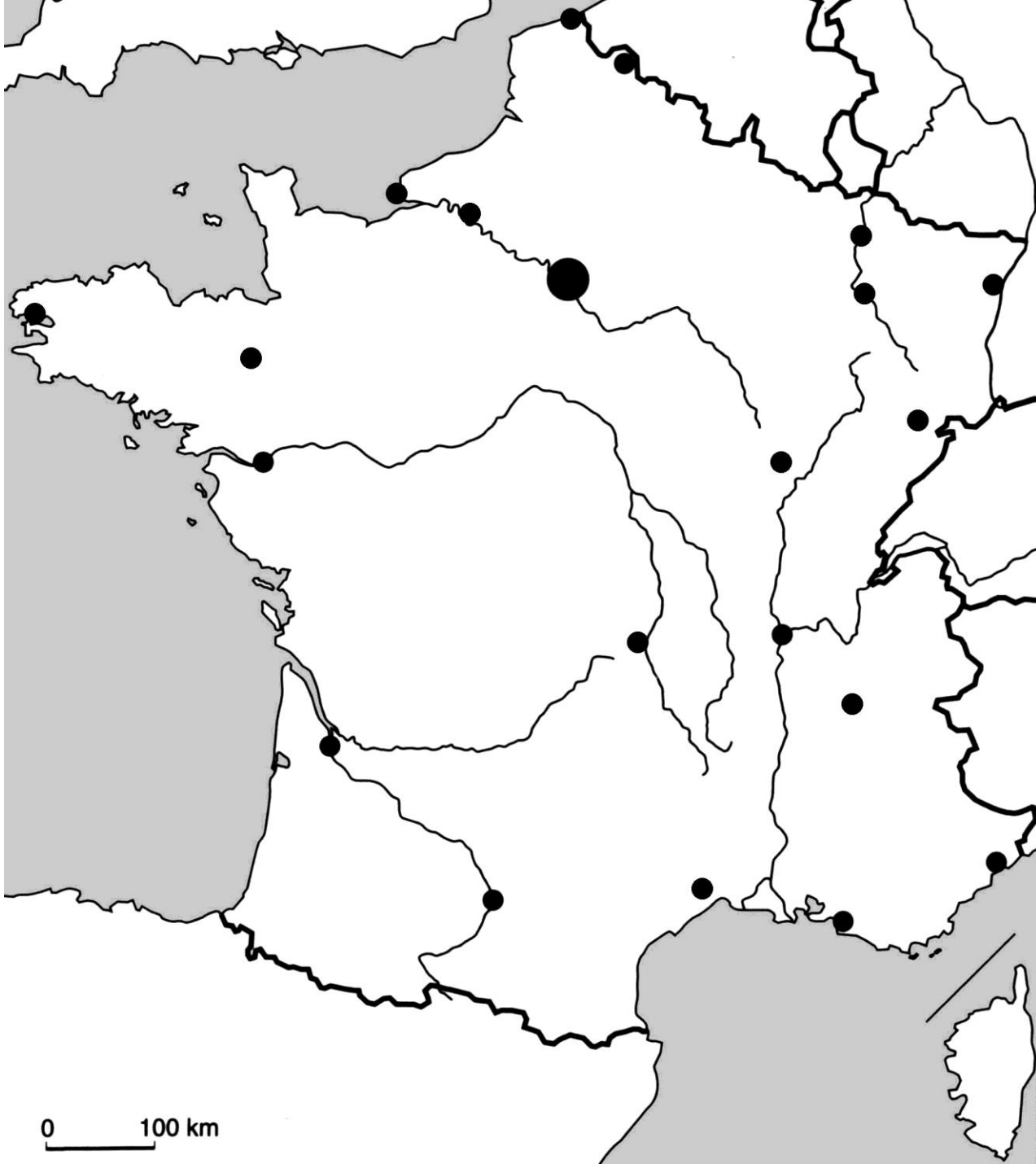


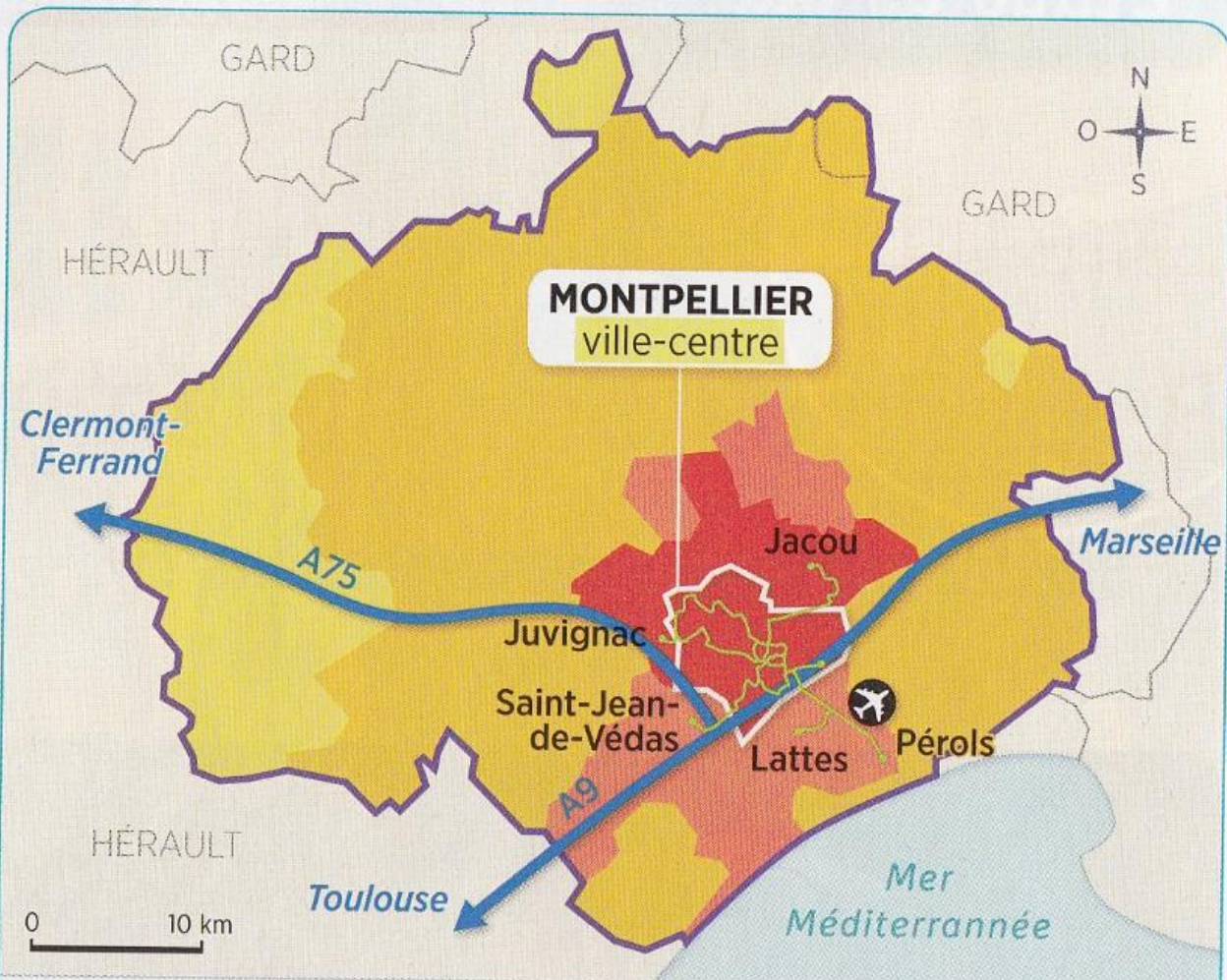
© Daniel Dalet






Paris, Lille, Rouen,  
Rennes, Nantes,  
Bordeaux, Toulouse,  
Montpellier, Aix-  
Marseille, Nice,  
Grenoble, Lyon,  
Strasbourg



Occitanie – PACA –  
Bretagne – Nouvelle-  
Aquitaine – Normandie  
– Centre Val de Loire –  
Ile-de-France – Hauts-  
de-France – Grand-Est  
– Auvergne Rhônes-  
Alpes – Corse –  
Bourgogne-Franche  
Comté



## 1. Les limites

-  Limites de l'aire urbaine en 2016 (116 communes)
-  Pôle urbain et son extension depuis 1999
-  Couronne périurbaine et son extension depuis 1999

## 2. Les transports

-  Axes autoroutiers
-  Tramway
-  Aéroport

- 1) Présenter le document.
- 2) En quoi ce document est-il représentatif des transformations des espaces urbains français ?