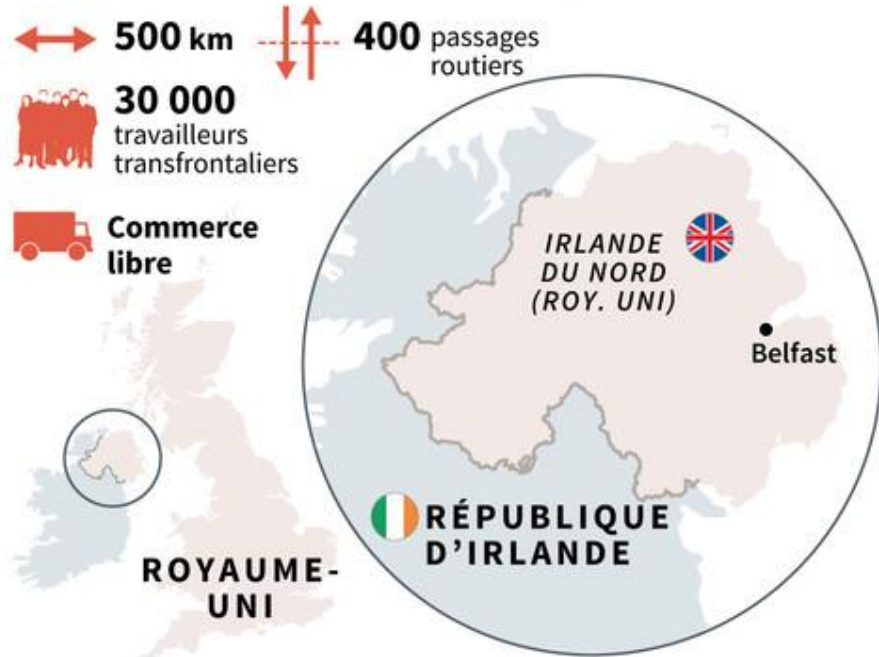


La frontière irlandaise aujourd'hui



Source : NISRA

Commerce de biens

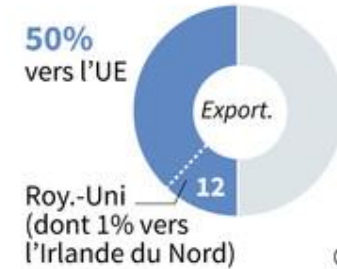
Irlande du Nord

53% vers l'UE

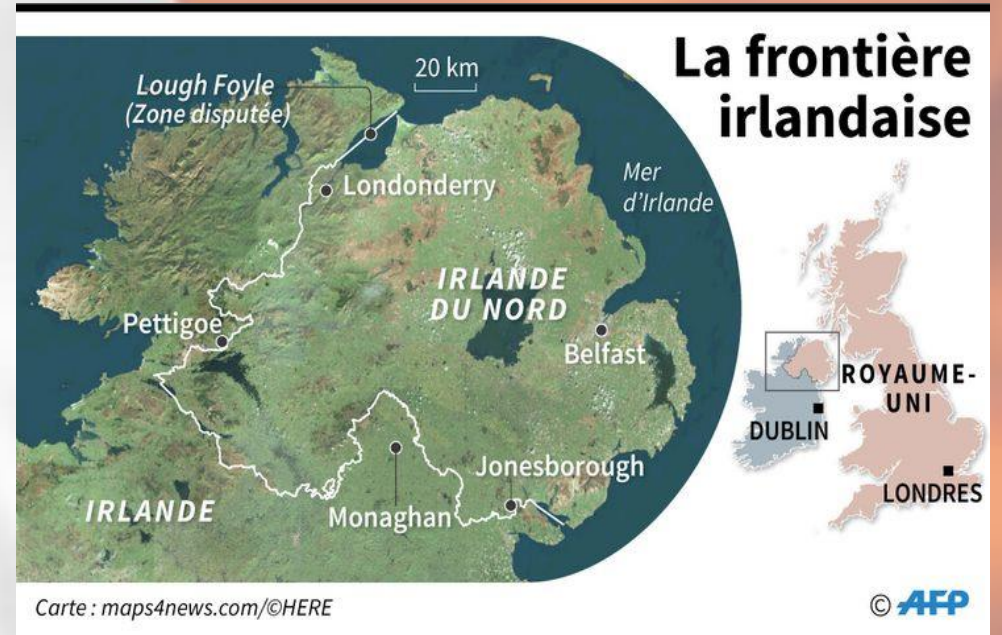


Irlande

50% vers l'UE



© AFP



Frontière maritime: revendication des embouchures à Lough Foyle et Carlingford Lough: zone disputée pour la ZEE (crédit : AFP)

Situation de l'Etat:

- Frontière terrestre: Irlande/Irlande du Nord
- Frontière maritime : accord anglo-irlandais relatif à la délimitation du plateau continental du 7 novembre 1988
- Anciennement intérieure de l'UE de 1973 à 2016 – depuis 2016 et le vote du Brexit frontière extérieure de l'UE : retrait du Royaume Uni et donc de l'Irlande du nord.
- Extérieure à Schengen: l'Irlande et le Royaume-Uni ne font pas partie de l'espace Schengen.

Principaux problèmes de la frontière :

- ZEE disputée avec l'Irlande du Nord car revendication de deux embouchures
- Possibilité de mise en place d'une frontière physique entre l'Irlande et l'Irlande du Nord (contrôle douaniers, postes frontières)
- Mise en place de taxes frontalières

SOURCES: Wikipédia, Géoconfluences, AFP (cartes)