

Aire urbaine de Lyon

Nombreuses mobilités

- Centre -> périphérie
- Périphérie -> centre
- Lyon -> région autour
- Lyon -> le reste de la France

Essor démographique

- 930 000 hab. - 1954
- 2.6 millions hab. - 2015
- Population x 2.8 en 60 ans

Étalement sur les espaces ruraux

- Communes = 296 à 514 entre 1999-2015
- Superficie x2 en 16 ans

Territoire attractif à l'échelle mondiale

- Première aire urbaine devant Paris
- Economie stable -> Taux de chômage bas
- Politique stable
- Développement urbain constant

Des espaces urbains très différents




- Forte densité
- Monuments -> Centre
- Gare
- Lotissement
- Grands ensembles
- Zones industrielles
- Universités -> Périphéries diversifiées
- Centre commercial
- Rocade autoroutière
- Aéroport

L'aire urbaine de Lyon - une aire urbaine en extension

Une aire urbaine avec des espaces différenciés

-  Centre ville
-  Banlieue
-  Espace périurbain

Un espace marqué par de fortes mobilités

-  Etalement urbain
-  Migration pendulaire
-  Gare

